

ER-RA 810 CREPACCIO A NORD-OVEST DI MONTE MAURO

LOCALITÀ M. MAURO BRISIGHELLA (RA)

ESPLORAZIONE: G.S.FAENTINO

O.S.M. SOTTOSOPRA 1996

RILIEVO: O.S.M. SOTTOSOPRA 29-11-1998

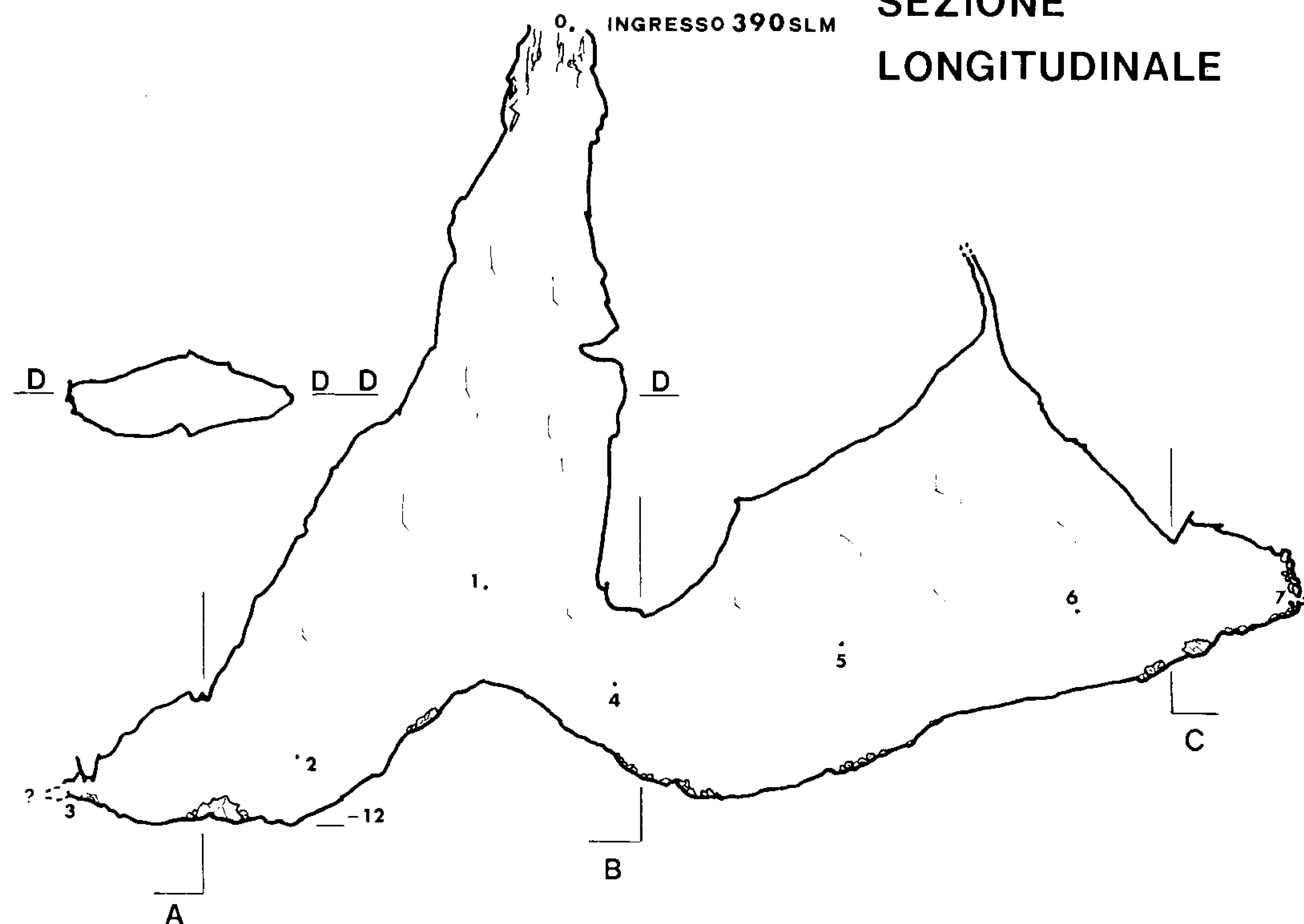
SVILUPPO SPAZIALE: 29 m

SVILUPPO PLANIMETRICO: 20 m

DISLIVELLO NEGATIVO: 12 m

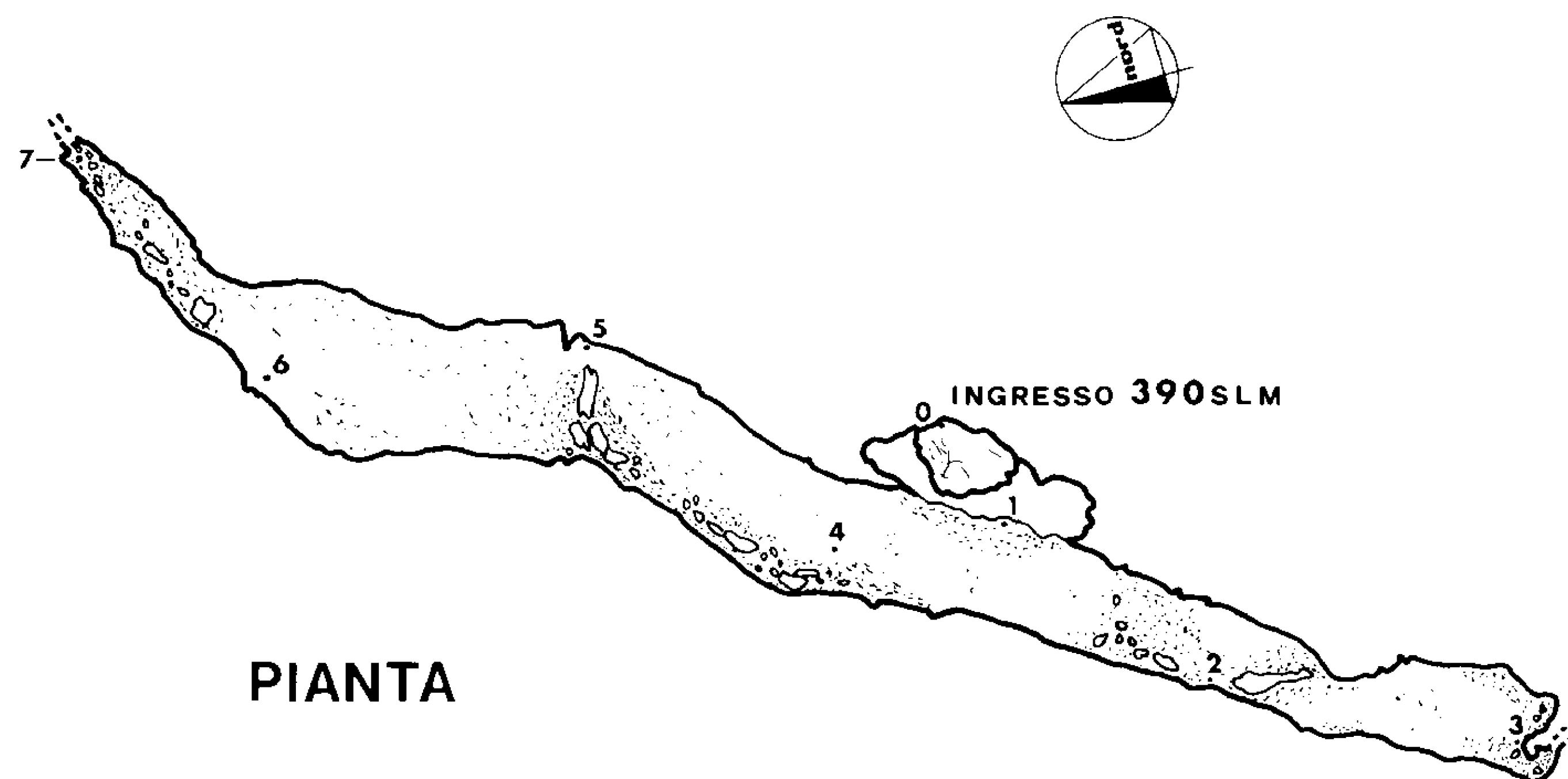
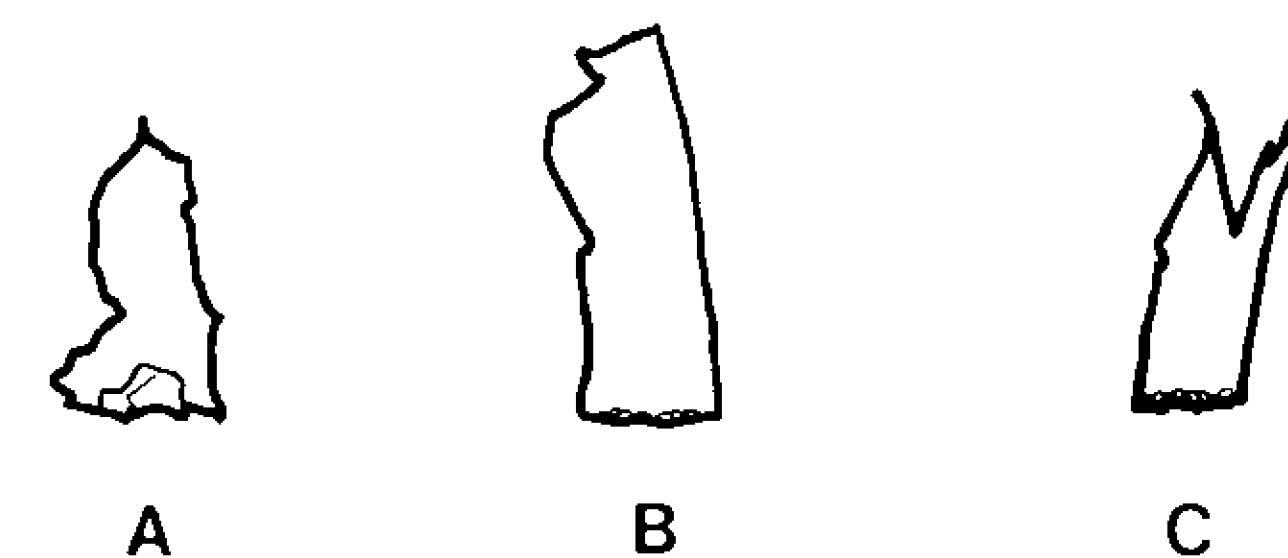
DISEGNO: A.GALLINI & M.SORDI

SEZIONE
LONGITUDINALE



0 0.5 1 2 3 4 5 m
originale in SCALA 1:100

SEZIONI TRASVERSALI



PIANTA